

## 2019\_BR0921 山口・萩・音戸・錦帯橋600km "山陰日本海山陽周回600km" 最終版 2019.0919

NO	積算距離	区間距離	信号名	通過点	進路表示	進路表示後の ルート番号		PC開閉時間
1	0.0	0.0	道の駅 きらら阿知須	スタート		市道	★スタート	06:00 ~ 06:30
2	0.1	0.1	きらら浜中	右折		市道~K212	きらら道路側へ二段階右折	
3	0.9	0.9	側道左	側道左		K212~市道	きらら道路を出て、防府 秋穂方面に抜けます、この先200mで高架下をくぐりま す。	
4	1.6	0.7	高架下に向かって右折	右折		市道	防府 秋穂方面へ。	
5	1.7	0.05	---	左折		市道~K212	防府 秋穂方面へ。	
6	2.0	0.4	鳩岡	左折		K212~K25	下関 宇部方面へ。	
7	9.3	7.3	上山中 (国道2号線横断)	直進		K25~市道	南部海岸道路終点。交差点横断前 左にセブンイレブン。以降、美東までコンビ ニがありません。	
8	14.1	4.8	---	左折		市道~K230	美東 吉部方面へ。	
9	16.5	2.4	---	左折		K230	正面にSUZUKI 綿田モーター 三叉路左折	
10	16.6	0.1	---	右折		K230~R490	直前左折後道なりに右に80m進んで萩 秋芳洞方面へ 左に小野郵便局	
11	23.9	7.3	十文字	直進		R490	手前高速道路高架下くぐって、萩方面へ	
12	25.2	1.3	真名	直進		R490~K30	自動車専用道への誘導看板多数 そのまま中央直進レーン直進	
13	27.7	2.5	柿ノ木原	左折		K30~K28	萩 山口方面へ	
14	30.6	2.9	温湯	直進		K28~K30~K32	右手にセブンイレブン、さらに600m先に道の駅みとう及びローソンあり 道の駅 みとうには開運招福モニュメントの大仏様あり(フォト記念に)	
15	38.0	7.4	---	直進		K32	道なりに進む。	
16	41.0	3.0	銭屋	右折		K32~R490	萩方面へ	
17	42.8	1.8	---	直進		R490~K32	萩方面へ。この先800m雲雀峠	
18	49.0	6.2	角力場	左折		K32~R262	萩方面へ。	
19	51.8	2.8	---	右折		R262	川上方面へ。※車に注意して横断歩道を渡ってください。	
20	54.6	2.8	---	右折		R262~K293	長門峡方面へ 右前方に出光ガソリンスタンド	
21	54.8	0.2	---	左折		K293~K67	萩方面へ	
22	56.8	2.0	---	右折		K67	萩方面へ (道なりに)	
23	62.4	5.6	PC1:セブンイレブン萩椿東店	左側		K67	買い物してレシートを入手してください。	07:49 ~9/21 10:08
24	63.9	1.5	萩しーまーと道の駅前	左折		K67~R191	益田 須佐方面へ	
25	91.0	27.1	---	直進		R191	大刈トンネル、あと須佐トンネル と続く注意	
26	120.0	29.0	高津IC	左折		R191~K333	浜田方面へ。バイパスですが自動車専用道ではないので 安心して左折を(2.4km進んでバイパスから離脱します。)	

## 2019\_BRM921 山口・萩・音戸・錦帯橋600km ”山陰日本海山陽周回600km” 最終版 2019.0919

NO	積算距離	区間距離	信号名	通過点	進路表示	進路表示後の ルート番号		PC開閉時間
27	122.4	2.4	 ---	左折		K333~市道	☆交差点先は自動車専用道路、自転車は入れません。 左折迂回で9号線に向かいます。	
28	123.2	0.8	---	右折		市道	キヌヤ久城店が正面に見える。	
29	124.6	1.4	---	右折		市道	十字路左前方に有限会社 新興運輸。行き過ぎないように注意	
30	124.8	0.2	---	左折		市道~R9	9号線に合流。交通量が増えるので注意。右手に酒屋(自販機)あり。 9号線 浜田市郊外 周布まで道なりそのまま(UpDown多し。)	
31	151.1	26.3	---	左前方		R9~市道	周布方面へ。	
32	152.3	1.2	---	左折		市道	交差点手前左側にオートバイ屋、右前方にキヌヤ ひなし店 交差点曲がって踏切渡る。	
33	152.4	0.1	---	右折		市道~市道~K241 ~K209~K241	踏切渡ってすぐ右折(線路左沿い) 浜田港まで道なりまっすぐ。長浜漁 港まで市道でそのまま進んで道なりにK241を進む(K209経由)。	
34	158.6	6.2	---	左折		K241~市道	中央分離帯のある左方向に向かって左折します。 曲がって進むと前方に浜田マリン大橋が見えます。	
35	158.8	0.2	---	直進		市道	瀬戸ヶ島地区方面。浜田マリン大橋へ	
36	159.8	1.0	---	右折		市道	国道9号方面へ。	
37	160.2	0.4	フォトチェック1:港橋			市道~K33	港橋 橋中央にて橋右側面に自転車をセットし、自転車と 浜田マリン大橋を一緒に撮影	目安(10:42 ~ 16:40)
38	161.0	0.8	 合同庁舎前	直進		K33~R9	山口 益田方面へ。直進して京町交差点まで行きます。 左折して9号線経由は交通量信号も多い。	
39	161.6	0.6	 京町	左折		R9~市道	交差点右斜め前にセブンイレブン、左前に山根鮮魚店 進入禁止標識は軽車両除くなので自転車通行可能。	
40	161.9	0.3	--- (広小路バス停)	直進		市道	栄町商店街を直進。	
41	162.1	0.2	---	右折		市道	右斜め前 赤松屋が見える方向に曲がる。手前にローソン。	
42	162.3	0.2	---	左折		市道~R186~K5	右斜め前にニッツ時計店、右手にセブンイレブン	
43	164.0	1.7	 ---	直進		K5~市道	左斜め前にセブンイレブンこの先、江津渡津まで自販機除いて 補給ポイントなし。浜田市後野町の峠あり(167.1km 117m)	
44	168.9	4.9	---	右折		市道~K50	左側に高速道路の高架橋が見える。右側に向かう。	
45	171.3	2.4	--- (大尾谷バス停)	左折		K50~市道	右手にバス停小屋あり	
46	171.4	0.1	フォトチェック2:若一王司神社			市道	神社で鳥居と自転車を一緒に写真撮影。	目安(11:02 ~ 17:24)
47	171.5	0.1	---	左折		市道~K50	右手に中橋。しばらくK50道なり。174.9km地点も道なり左斜め前	
48	176.0	4.5	---	左折		K50~K299	江津西IC 江津市街方面 手前の橋を渡ってすぐ左	
49	179.4	3.4	 敬川橋東詰	右折		K299~R9	松江、大田方面へ。正面信号名表示なし	
50	179.6	0.2	 敬川町	左折		R9~市道	左折後踏切渡る	
51	180.4	0.8	---	右折		市道	正面に太陽ケーブルテック(株)の看板	

## 2019\_BRM921 山口・萩・音戸・錦帯橋600km "山陰日本海山陽周回600km" 最終版 2019.0919

NO	積算距離	区間距離	信号名	通過点	進路表示	進路表示後のルート番号		PC開閉時間
52	186.2	5.8	---	右折		市道	正面に日本製紙(株) 五左衛門松並木の通りに入る	
53	186.6	0.4	---	左折		市道~K238		
54	187.3	0.7	---	右折		K238~市道		
55	187.9	0.6	新江川橋(高架下 一般道)	左折		市道	R9,JR高架下通過後バイパス下を走る	
56	188.2	0.3	---	左折		市道	国道9号 江津市街方面へ	
57	188.7	0.5	 渡津町	右折		市道~R9	大田方面へ。正面信号名表示なし	
58	189.0	0.3	 江津バイパス東口	左折		R9	松江方面へ。400m先左にローソン・ポプラ。以降9号線道なりに走行	
59	226.0	37.0	 和江魚港入口	右折		R9~R375	三次 美郷方面へ。右前前方 出光ガソリンスタンドが目印	
60	228.1	2.1	 ---	右折		R375		
61	228.1	0.0	PC2:ローソン大田宮崎店 	左側		R375	買い物してレシートを入手してください。	12:45 ~ 9/21 21:12
62	246.2	18.1	---	直進		R375	道なりにその先左カーブ その先ローソンポプラあり。以降三次までコンビニなし。	
63	266.8	20.6	両国トンネル	直進		R375	3.7kmのトンネルあり。注意。以降 道の駅は262.5kmグリーンロード大和、276.6km川の駅常清	
64	293.8	27.0	 日山橋東詰	右折		R375~K54	広島 三次市街方面。日山橋を渡ってすぐ右折。	
65	293.9	0.1	 尾関大橋北詰	直進		R54	広島 三次市街方面。交差点を直進し先の橋を渡る。	
66	295.7	1.8	 落岩	左折		R54~K112	左折下って祝橋通過	
67	296.2	0.5	---	右折		K112	ほぼ道なりに右折	
68	296.5	0.3	 三次町	直進		K112~R375	三次市街方面	
69	296.6	0.1	通過チェック1:セブンイレブン 三次巴橋西店 	左側		R375	買い物してレシートを入手してください。	目安(14:55 ~ 01:48)
70	296.8	0.2	 巴橋西詰	右折		R375	巴橋を渡る	
71	297.0	0.2	 巴橋東詰	左斜め前		R375		
72	297.7	0.7	 三次消防署(南)	右折		R375	三次駅 国道183号方面へ	
73	297.8	0.1	 三次駅前	左折		R375~R183		
74	298.6	0.8	 上原	右折		R183~R375	東広島 三次IC方面	
75	300.3	1.7	 三次インター入口	左折		R375	東広島方面へ。しばらく375号線道なり。323km 物産館 みわ375 夜店は閉まっているけれど、自販機、WCあり。吹き通しだけれど 屋根のある休憩できるところあり。	

## 2019\_BRM921 山口・萩・音戸・錦帯橋600km "山陰日本海山陽周回600km" 最終版 2019.0919

NO	積算距離	区間距離	信号名	通過点	進路表示	進路表示後のルート番号		PC開閉時間
76	317.0	16.7	(要注意箇所) 天満橋	直進	↑	R375	橋の入口から中央かけて縦にスリットが入っており、特に入口付近の穴にタイヤをはめると落車の恐れあり。また進路変更もリスク高い。(スリット段差でよこ滑りのリスク) 橋手前にうどんの旗がたった店があり、そこから100m。	
77	331.5	31.2	 宮の首	右折	→	R375	東広島 福富方面へ。交差点手前にダイハツ(有)豊栄モータース	
78	331.9	0.4	 清武	直進	↑	R375	東広島 福富方面へ。交差点左手前にファミリーマート。	
79	334.1	2.2	 乃美	左折	←	R375	東広島 福富方面へ。	
80	338.1	4.0	---	左斜め前	↙	R375	東広島へ。(道なりに行く。R375バイパス志和方面へ行かないように)	
81	374.0	35.9	郷原学びの丘入口	直進	↑	R375	この先4km急な下り坂、トンネルあり、車多いので注意。	
82	378.8	4.8	町田橋	右折	→	R375～市道	右前方にコインランドリー。手前に呉港への看板ありまた、手前200mにセブンイレブン。	
83	379.0	0.2	---	左折	←	市道	黒瀬川を渡る町田橋を通過してすぐ左折。	
84	381.5	2.5	---	直進	↑	市道～R375～市道	道なり歩道に沿って直進。対向ラインと分岐します。続く先小倉 交差点  も音戸 阿賀マリノ方面へ直進します。	
85	382.7	1.2	(要注意箇所) 阿賀マリノ大橋	直進	↑	市道	橋は歩道を渡ること。車道には大きな橋の継ぎ目金具により、タイヤバーストのリスクあり。橋を通過したら、歩道から車道を渡って走行再開する。(道路横断時 車注意。横断歩道はありません) 綺麗です。(オススメ  ) この先2km先で市道はK66と合流します。	
86	387.6	4.9	---	左折	←	K66	音戸方面へ。	
87	391.1	3.5	フォトチェック3: 音戸渡船		↑	K66	第一音戸大橋と第二音戸大橋が見渡せます。音戸渡船近傍から、自転車と音戸大橋(第一音戸大橋でも第二音戸大橋でも可)と一緒に撮影(自転車と周辺音戸の雰囲気がわかる写真であればOK)	目安(17:51 ~ 08:04)
88	391.2	0.1	 音戸大橋(北)	左折	←	K66～R487	呉方面へ。	
89	394.2	3.0	 鍋峠	直進	↑	R487	道なり左手日新製鋼側に沿って進む。	
90	395.6	1.4	 子規句碑前	左斜め前	↙	R487	呉市街方面へ。しばらくR487号道なりに走る。	
91	396.6	1.0	 ---	左折	←	R487～市道	三叉路、右手に呉 自衛官募集センターあり。ここを曲がって397.1km地点に大和ミュージアムあり(巨大潜水艦や港オススメ  )。	
92	397.7	1.1	 かもめ橋西詰	左斜め前	↙	市道	かもめ橋渡ってすぐ左斜め前。エッソのガソリンスタンドが左斜め前にあり	
93	397.8	0.1	---	右斜め前	↘	市道	右斜め前。進行方向右手に(有)むらいテントあり。曲がって市道道なりしばらく直進。	
94	399.1	1.3	---	直進	↑	市道	ほぼ正面 (有)賀谷溶接所建物の右側の道に沿って直進。なお、国道31号側は交通量も特に多く、長いトンネルもあり避けています。国道迂回を必ず守ってください。	

## 2019\_BRM921 山口・萩・音戸・錦帯橋600km "山陰日本海山陽周回600km" 最終版 2019.0919

NO	積算距離	区間距離	信号名	通過点	進路表示	進路表示後のルート番号	PC開閉時間	
95	399.3	0.2	---	右折		市道	藤三ショッピングセンター突き当りを右へ、すぐ交差点	
96	399.3	0.0	流通団地前	左折		市道	国道31号線 魚見山トンネル迂回ルートです。	
97	401.2	1.9	---	右折		市道	踏切が見える側に右折。	
98	401.3	0.1	 神賀橋西詰	左折		市道～R31	右側に歩道橋(吉浦町)。左折後しばらく道なり。	
99	416.2	14.9	 自衛隊北側	左斜め前		R31～市道	海田町栄町の歩道橋をくぐって左斜め前。右手に西松屋	
100	416.9	0.7	---	右折		市道	右折して高速道路の高架橋方向に走る。左前に海田町シルバープラザ	
101	417.2	0.3	---	左折		市道～K164	正面中電変電所。左折し広島市街方面へ。向洋まで道なりに走る。信号機がないので、県道へ進入時注意。	
102	420.0	2.8	 仁保橋東詰	左折		K164～K187	国道2号方面へ。	
103	420.4	0.4	 仁保橋西詰	右折		K187～市道	仁保橋通ってすぐの信号渡ると歩道あり。二段階右折。	
104	422.5	2.1	 東大橋南詰	左折		市道	川沿いの道から左折する。左前にスターバックスコーヒー	
105	422.7	0.2	 上東雲	右折		市道	比治山方面へ。右折800m先に比治山トンネルあり。	
106	425.6	2.9	 平和大橋東詰	右折		市道	平和大橋渡る前に右折。川向う右斜め前に広島平和記念資料館。左手にホテルサンルート。	
107	426.2	0.6	 原爆ドーム前	左折		市道～R183 相生通りへ	原爆ドーム方向に左折。右手におりづるタワー。物産館あり。	
108	426.3	0.1	相生橋(中央)	左折		R183～市道	相生橋中ほどのT字路で左折する。	
109	426.4	0.1	フォトチェック4:原爆ドーム(平和公園)			市道	平和の時計塔側から平和公園に入り、川を隔てて、原爆ドームと自転車を一緒に写真撮影。	目安(19:00～10:24)
110	427.0	0.6	 西平和大橋東詰	右折		市道	右折して西平和大橋を渡る。	
111	427.1	0.1	---	左折		市道	西平和大橋を渡ってすぐ左折	
112	429.9	2.8	---	右折		市道	道なりに右折する。	
113	430.2	0.3	 かき打ち通り	右折		市道～R2	高架沿いに沿って右折する	
114	431.4	1.2	 広島ヘリポート北	直進 +側道へ		R2	岩国 廿日市方面へ。渡って20m高速道路標示看板手前で側道へ行く(前方自動車専用道 進入禁止)。★補足情報:コース少し外れますが、この交差点右折して500m先にロードバイク専門店 自転車工房MASAさんあり、修理調整、備品の購入も可能。(店主のご厚意により6:00から特別オープン)	目安(19:10～10:44)
115	432.0	0.6	---	左斜め前		R2～市道	太田川大橋の歩行者、自転車用道路に向かう。土手に上がったらずぐ右折し、太田川大橋橋を渡る。正面に階段驚かないように(自転車かかえて上がってもOK、重くなければ)。	
116	432.4	0.4	 扇1 (太田川大橋の出口)	左折		市道	橋を渡って左折 高架橋をくぐる。歩道自転車道を移動する。高架橋くぐって右折、信号を渡り、商工センター、廿日市方向に進む。	

## 2019\_BRM921 山口・萩・音戸・錦帯橋600km "山陰日本海山陽周回600km" 最終版 2019.0919

NO	積算距離	区間距離	信号名	通過点	進路表示	進路表示後のルート番号	PC開閉時間
117	433.6	1.2	PC3:セブンイレブン広島商工センター東店 	左側		市道	買い物してレシートを入手してください。 19:16 ~ 9/22 10:56
118	437.3	3.7	 五日市渚ガーデン南	右折		市道	国道2号方面へ。前方左に、いろはビレッジ。広島はつかいち大橋を渡るため、手前交差点で右レーン歩道へ移動する。
119	437.3	0.0	 五日市渚ガーデン北	左折		市道	広島はつかいち大橋の方向に左折。広島はつかいち大橋は歩道を走る。歩道を使って渡ると、坂を下って次の交差点から円滑に右折できる。
120	438.7	1.4	広島はつかいち大橋西詰	右折		市道	マリン公園内に右折して入る(WC有り)。ナフコが右側にあり。(GPSデータ全体図ではこの部分が再現できていないので注意。GPS 2分割図データは正確に出ている。)
121	438.8	0.1	---	左折		市道	マリン公園を抜けて突き当りを左折する。廿日市ポートパークが右手に見える。次の右折ポイント手前に自販機、WCあり。
122	439.9	1.1	---	右折		市道	中央分離帯のある道路を横断して右折します。信号機も横断歩道もありませんので車両に十分注意してください。
123	440.0	0.1	---	左折		市道	(株)シンミヤテックを通過してすぐの左斜め後ろ側に入る道に左折して入ります。住吉堤防敷(桜並木通り)。コンクリート道路と曲がり角の防音壁が目印です。曲がると、通行止め標識がありますが、軽車両を除くです。
124	441.0	1.0	---	左折		市道	左折して橋を渡ります。右側にジュンテンドウの駐車場が見えます。
125	441.4	0.4	 串戸陸橋(南)	右折		市道~K247	突き当りを右折します。左側にポプラがあります。ここから宮島SAへ約100m登坂します。
126	442.6	1.2	 上平良	右折		K247~R433	加計 湯来方面へ。西広島バイパスを横断して極楽寺山方向に向かいます。443.9km地点に速谷神社があります。(願かけると成就するかも。オススメスポット  )
127	443.9	1.3	フォトチェック5:速谷神社 ※宮島SAから変更しています	左側 		R433~市道	速谷神社の鳥居と自転車を一緒に撮影する。または、せっかくなので鳥居向かって右側の道を50m進むと車お祓い用の入り口から境内に入れるので、入ってがっちりした門と自転車を一緒に撮影するのもお勧めです。 <u>なお、直近の変更につき従来の宮島SAの給水塔の写真と自転車を一緒に撮影した分でもOKです。</u> 目安(19:36~11:36)
128	443.9	0.0	 速谷神社前	右折		市道~R433	信号を渡って右折、宮島方向に元来た道を下る。
129	444.1	0.2	 陽光台(北)	左折		R433~市道	廿日市記念病院方向へ(看板あり)。交差点左前方にファミリーマート。
130	444.9	0.8	 宮園2丁目	左折		市道	左折して坂を下る。左前方にローソン。
131	446.7	1.8	 ---	右折		市道~R2	岩国方面へ(西広島バイパス)。
132	446.8	0.1	側道左	側道左		R2~市道	阿品台方面へ。側道から、阿品台、日赤看護大学方向に向かう高架橋に向かう。側道から分岐すると団地特有の8%程の勾配が待っている。
133	450.7	3.9	 グリーンハイツ西口	右折		市道	大野IC 妹背の滝方面へ。

## 2019\_BRM921 山口・萩・音戸・錦帯橋600km "山陰日本海山陽周回600km" 最終版 2019.0919

NO	積算距離	区間距離	信号名	通過点	進路表示	進路表示後のルート番号		PC開閉時間
134	453.1	2.4	---	右側道		市道	左側道へ(わかりづらいので注意)。直前右手に防火水槽と看板、ほぼ同じところに右側にカーブミラーあり。左手前 フレグランスMADONNA-Aと側面に表示されたアパートあり。なお、ここで行き過ぎてしまった場合大野インター近くのエネオスのところからまわって元の道に戻ってもよい。	
135	455.0	1.9	---	左折		市道	大野浦駅に向かって左折します。正面左側に高下モーターサイクルがあります。	
136	455.3	0.3	---	左折		市道	左側に長谷川整形外科があります。	
137	455.7	0.4	林ヶ原踏切	左折		市道	左手に見える踏切を渡ります	
138	455.7	0.0	 林ヶ原踏切前	右折		市道~R2	踏切を渡って右折します。国道2号線は交通量が多いので、時間帯にもよりますが、踏切渡って、右側の歩道から信号に従い横断、右折します。	
139	468.7	13.0	 立石1丁目	右折		R2~市道	交差点手前右側にトヨタカローラ山口のある交差点を右折します。昭和橋、立石交差点を避けてのショートカットルートです。曲がって途中、踏切を渡ります。	
140	468.8	0.1	---	左折		市道	左側に見えるタイヤショップ山茂の角を左折します。正面に橋が見えます	
141	469.3	0.5	---	右折		市道	麻里布保育園右側の看板が電信柱についています。その交差点を右折します。右折後、水路沿いを2kmあまり道なりに走ります。	
142	471.4	2.1	 医師会病院前	右斜め前		市道~R2	右側にたばこ屋あり。国道2号に合流して右折します。	
143	472.5	1.1	 錦見	右斜め前		R2	周南方面へ。一番左のレーンは欽明路道路方面につき、中央側のレーン内左側を走る。交差点は道なりに右斜め前、錦帯橋方向へ	
144	473.3	0.8	 錦帯橋入口	左斜め前		R2~市道	錦帯橋方面へ。	
145	474.3	1.0	 ---	右折		市道~K112	錦帯橋が主面に見える交差点。突き当りを右折します。チェックポイントではありませんが言わずと知れたフォトスポットです  。錦帯橋は左側100mにあります。	
146	474.5	0.2	 ---	左折		K112~K114	岩国城方向へ。左折後、橋を渡ります。	
147	474.7	0.2	---	右折		K114	新岩国方面へ。橋渡ってすぐ右折。(ここを左折して200mで吉香公園、錦帯橋、岩国城が見える、このエリアの特徴的なスポットがあります。記念にどうぞ。 	
148	478.5	3.8	 ---	右折		K114~K1	国道2号 山陽道方面へ。右側にデイリーヤマザキ。	
149	479.0	0.5	通過チェック2:セブンイレブン岩国IC店 	右斜め前		K1~市道	買い物してレシートを入手してください。	目安(20:46~13:56)
150	479.3	0.3	---	左斜め前		市道~R2	国道2号線に合流。	
151	483.7	4.4	 錦橋	左斜め前		R2	周南 玖珂方面へ。甘木峠まで7.6km	
152	492.5	8.8	---	左斜め前		R2~市道	山賊過ぎて50mで側道左から国道2号を離脱して、市道で山を下る。山を下って、国道2号線を横断し、岩徳線踏切を渡る。	

## 2019\_BRM921 山口・萩・音戸・錦帯橋600km "山陰日本海山陽周回600km" 最終版 2019.0919








NO	積算距離	区間距離	信号名	通過点	進路表示	進路表示後のルート番号	PC開閉時間
153	492.9	0.4	---	右折		市道～K136	踏切通過後、突き当りを右折する。
154	493.9	1.0	 ---	左折		K136～R437	岩徳線沿い道路から左折する。交差点左前に塩田不動産。左折後200m先にセブンイレブン
155	494.2	0.3	 ---	右折		R437～K70	柳井 山陽道方面へ。右側にコインランドリー。
156	494.5	0.3	 ---	左折		K70	柳井 山陽道方面へ。正面右側からあげ専門店 かえで。
157	496.6	2.1	 瀬田工業団地入口	右折		K70～K115～市道	右斜め前にローソン、この角を右に進む。途中の交差点から県道は市道に変わる。
158	499.4	2.8	---	右折		市道	右斜め前に周東体育センター、この三叉路を右折する。
159	499.9	0.5	---	左折		市道	島田川を渡る橋の手前のこの十字路で左折する。
160	501.3	1.4	---	右折		市道	右折して橋を渡る。K144方面に進む。
161	501.4	0.1	---	左折		市道～K144	左折してK144に合流する。
162	511.7	10.3	 光市小周防	右折		K144～K63	周南 下松方面へ。左斜め前にジョイフル。
163	516.5	4.8	 峠	左折		K63～R2	徳山方面へ。
164	524.1	7.6	 末武中	右折		R2	二段階右折内一つは地下トンネル使います①交差点手前100mから歩道に入ります(歩道は広い)②横断歩道利用して末武中交差点を周南側に渡ります(横断歩道3つ)。③横断歩道3つ渡るとすぐに右側に地下道への進入口が出てくるので、そこに入る。④地下道通って出た先から国道2号(下関方面)へ復帰する。
165	524.6	0.5	(徳山東インター入り口分岐)	直進 (側道迂回も可)		R2	下関 防府方面へ直進(高架橋へ)。側道に入る車両が多いので要注意。なお、高架橋回避の側道迂回も可:側道を左側に入って、徳山東インター入口の交差点経由で下関方面に直進し、再び2号線バイパスに合流する。
166	530.4	5.8	 ---	左折		R2～市道	手前30mから左側にマクドナルド、直前に典礼会館、この交差点を左折する。右側にファミリーマート。
167	530.5	0.1	 西松原3丁目	右折		市道～K347	正面やや右に宇都宮クリニックがあるので、その交差点を右折する。
168	530.7	0.2	 浦山	左折		K347～市道	新幹線の高架下くぐって次の交差点を左折する。左側にデンソーサービスあり。左斜め前に日産ディーラーあり。
169	531.3	0.6	 御影大橋	右折		市道～K172	新南陽方面へ。御影橋渡った後、突き当りを右折する。正面工場は(株)トクヤマ
170	537.0	5.7	 ---	左斜め前		K172～市道	長田海浜公園 羽島方面へ。左側にクスリ岩崎チェーン。



## 2019\_BRM921 山口・萩・音戸・錦帯橋600km "山陰日本海山陽周回600km" 最終版 2019.0919

NO	積算距離	区間距離	信号名	通過点	進路表示	進路表示後のルート番号		PC開閉時間
171	537.0	0.0	 ---	右折		市道	夜市川渡る前に右折する。旧山陽道。夜市川沿いに夜市まで走る。	
172	539.9	2.9	 ---	左折		市道~R2	国道に合流右折する。右側にセブンイレブン。途中 樺峠、下りに注意。特にほぼ下りたところの右カーブの路側に砂利あり。	
173	552.1	12.2	 沖今宿二丁目	左折		R2~K58	三田尻港方面へ。	
174	554.6	2.5	 三田尻大橋	左折		K58	中関方面へ。	
175	554.8	0.2	 三田尻港入口	右折		K58	中関方面へ。	
176	556.2	1.4	 向島入口	左折		K58~K185	向島方面へ。左側にポプラ。向島へ橋経由で渡る。橋の直前くらいに進行方向右側に狸のかわいらしい像があります。(記念にどうぞ、ただし像は対向車線向こうにあるので、車には気をつけて)	
177	557.1	0.9	---	右折		K185	錦橋を渡ってすぐ右折する。	
178	560.1	3.0	フォトチェック6: 小田港バス停 ※向島運動公園から変更になっています			K185	小田港バス停と自転車か、周囲おおよそ20m以内で見える海の景色と自転車の写真を撮影します。このバス停の手前に管理棟があり21:10まで開いています。自販機、WC、快適そうなベンチ(!)があります。UターンしてK58まで戻ります。	目安(23:28 ~ 19:20)
179	563.1	3.0	---	左折		K185	防府市街方面へ。錦橋を渡って向島入口交差点まで戻ります。	
180	564.0	0.9	 向島入口	左折		K185~K58	中関方面へ。右側にポプラ。	
181	566.8	2.8	 浜方	右折		K58~K183~K190	小郡方面へ。右折後、県道は田島交差点よりK190に変わります。左側にブリジストンの工場。	
182	570.0	3.2	 潮合	左折		K190~市道~K58	宇部 秋穂方面へ。右折後、西浦交差点よりK58に変わります。	
183	576.3	6.3	 大道南	左折		K58~K25	宇部 秋穂方面へ。左折先の方向にローソン	
184	581.5	5.2	 ---	左折		K25	中道方面へ。手前右側に青江のバス停。	
185	583.6	2.1	---	右折		K25	突き当りを右折します。正面に中道浜のバス停。左手	
186	585.2	1.6	フォトチェック7: 秋穂荘入口			K25~K352~市道	秋穂荘の入り口の看板と自転車を一緒に撮影します。ここを右折して500m急こう配を上がったところの秋穂荘からの眺めは大変良く、オススメのフォトポイントです。📷 ゴール目前、余裕があれば外湯の温泉もいいかもしれませんが睡魔によりリタイヤには要注意です。県道は途中の道からK352、市道に変わります。	目安(00:18 ~ 21:00)
187	585.3	0.1	---	右斜め前		K25	フォトチェック出ですぐに分岐点あり。右手に民家、左手にヨットハーバー。そこを右斜め前にいき、その先にすぐ以下の分岐が来ます。	
189	585.4	0.1	---	左斜め前		K25	正面に石造りの壁がみえるので、そこを左斜め前に進みます。	

## 2019\_BR0921 山口・萩・音戸・錦帯橋600km ”山陰日本海山陽周回600km” 最終版 2019.0919

NO	積算距離	区間距離	信号名	通過点	進路表示	進路表示後の ルート番号		PC開閉時間
190	589.5	4.1	---	左折		K25	突き当りを左折します。	
191	591.0	1.5	 惣在所	左折		K25	宇部 阿知須方面へ。右折して70m先左側にローソンあり。	
192	595.8	4.8	 鳩岡	左折		K25~K212	阿知須 きらら浜方面へ。	
193	597.5	1.7	きらら浜中	右折		K212~K213~K216	宇部 国道190号方面へ。左にはスタート地点の道の駅。受付は小郡なので、いったん3km先ゴールのセブンイレブン阿知須河内店でレシート受領後に、この駐車場に戻って、車でジョイフル山口小郡店に向かうか、自転車でそのまま向かうかご判断を各自でお願いいたします。	
194	601.3	3.8	GOAL: セブンイレブン山口阿知須中之坪店	右側道		K216	★ゴール 河内交差点の右前です 買い物してレシートを入手してください。ゴール受付はジョイフル山口小郡になります。そこで受付を済ませてください。受付は23時から らいまで待機しますが、できるだけお早めに。	9/22_00:48~9/22_22:00